



海域遊憩活動一站式資訊服務平台  
使用手冊  
(109.12版)

# 向海致敬

OCEAN TAIWAN

海域遊憩活動一站式資訊服務平臺

1 開啟海域遊憩相關圖層視窗

2 歷次圖層查詢紀錄

3 現在位置

相關圖層

查詢紀錄

現在位置

## 4 海域遊憩活動 一站式能列表

海情海象資訊

相關連結

活動佈告欄

活動申請

使用條約

意見回饋

海情海象資訊

相關連結

活動佈告欄

活動申請

使用條約

意見回饋

游標坐標位置

50 km | 經度 123.145 緯度 24.514 人次 30730





# 1 開啟海域遊憩相關圖層視窗

< 海域與遊憩資訊總覽

## 海域活動與近海氣象圖層

鄉鎮沿海未來2天逐3小時天氣預報

潮汐預報-未來1個月潮汐預報

海域水質

臺灣地區漁港資料

商港海象觀測站

遊艇泊位統計

觀光景點資訊

海域遊憩活動一站式資訊平臺

海情海象資訊

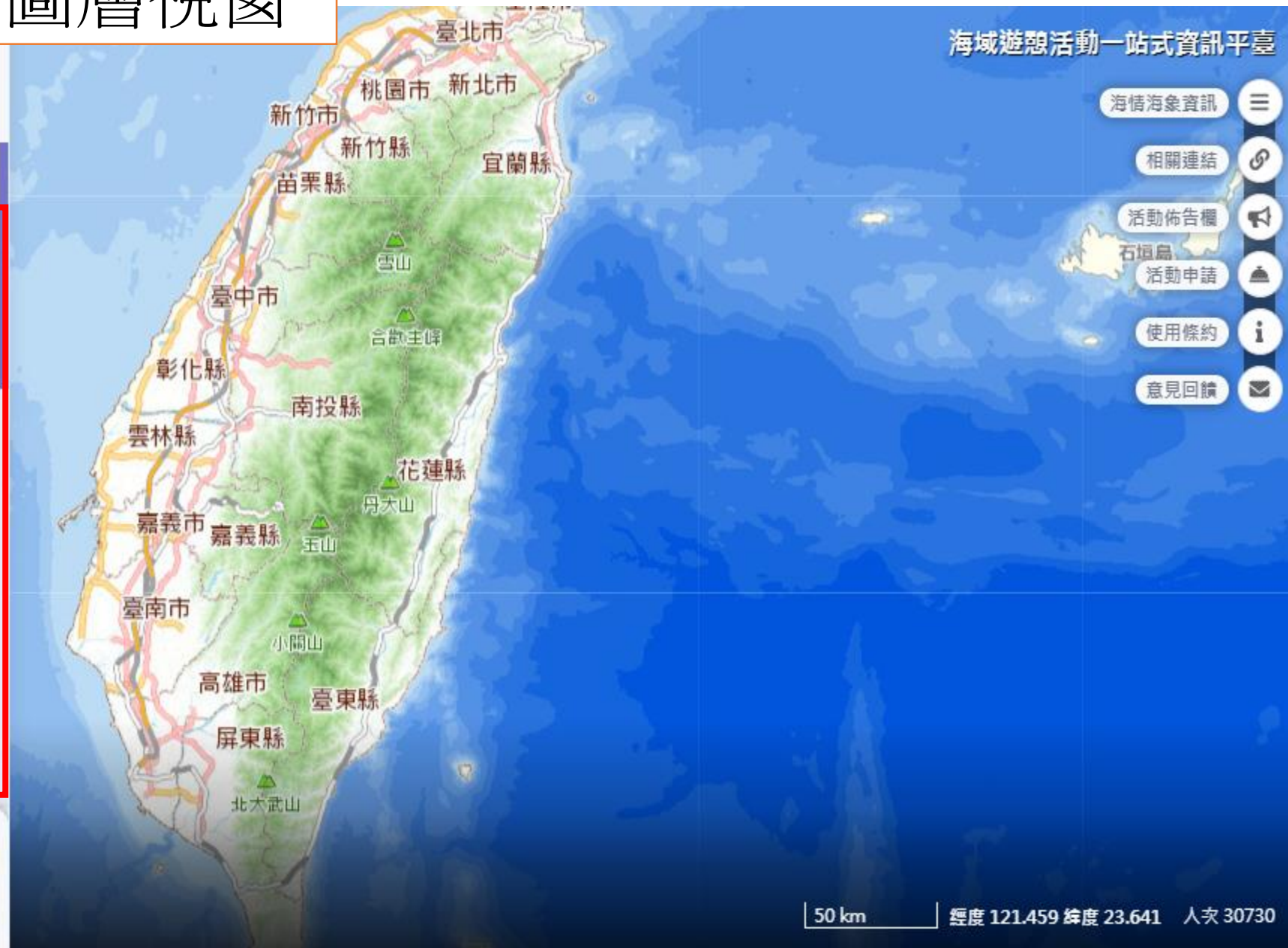
相關連結

活動佈告欄

活動申請

使用條約

意見回饋



台灣通用電子地圖

50 km

經度 121.459 緯度 23.641 人次 30730

# 1 開啟海域遊憩相關圖層視窗

## ◀ 海域與遊憩資訊總覽

海域遊憩活動一站式資訊平臺

海情海象資訊

相關連結

活動佈告欄

活動申請

使用條約

意見回饋

點擊地圖上的色塊來查詢區域內的資訊，點擊下方圖層來設定顏色或透明度，亦可以拖動來改變順序！

↓ ● 漁港商港公告釣點



↓ ● 港區範圍



↓ ● 開放垂釣之漁港



↓ ● 養殖箱網



↓ ● 定置漁場



↓ ● 水域遊憩範圍



↓ ● 海上平台設置範圍



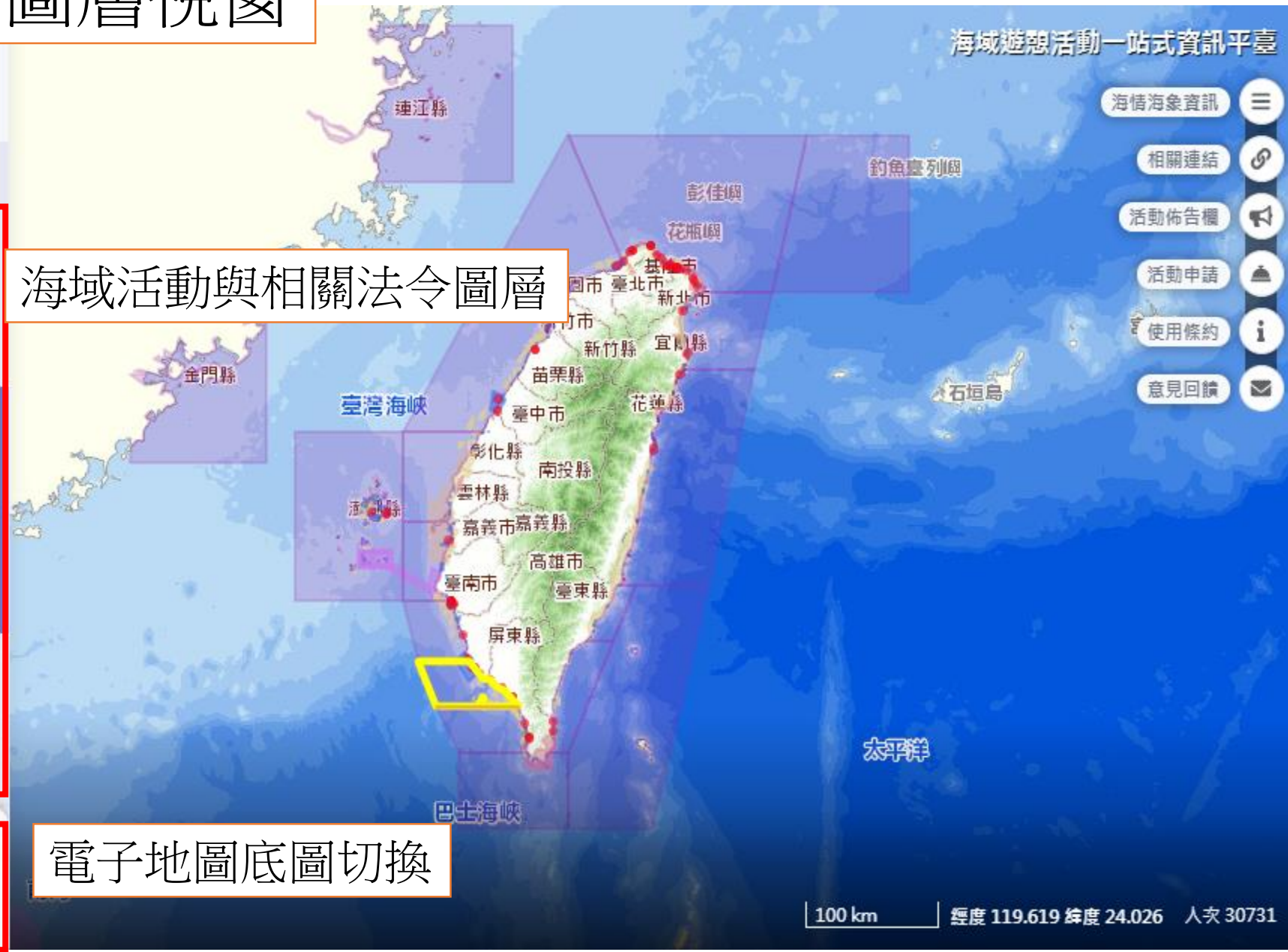
海域活動與相關法令圖層

電子地圖底圖切換

台灣通用電子地圖

100 km

經度 119.619 緯度 24.026 人次 30731









# 1 開啟海域遊憩相關圖層視窗

## < 查詢結果

海情、法令

### 港區範圍 - 高雄商港

區域範圍

--

限制活動

商港區內不得在海底電纜及管線通過區域錨泊、養殖採捕水產動植物及其他公告行為。另船舶不得排放有害物質及建造、整修、清艙、裝卸、搬運作業等有污染海水、棄置廢棄物及空氣污染行為。在不妨礙港區作業安全及污染港區下，得經協商，公告開放民眾垂釣。

需要申請

- 1.水面設標識或航路標識上栓繫纜纜及船具
- 2.水面停放或托運浮具、物料
- 3.採泥土、砂石
- 4.拆船、非修船廠內修船
- 5.港區土地放置船隻或物料
- 6.敷設、變更或拆除油水電、瓦斯等管道及電力設備
- 7.鐵路、道路修建或拆除
- 8.疏浚或爆破
- 9.施 三 檢視紀錄
- 10.其他

## 查詢區域內的資訊









# 1 開啟海域遊憩相關圖層視窗

< 海域與遊憩資訊總覽

## 海域活動與近海氣象圖層

鄉鎮沿海未來2天逐3小時天氣預報

潮汐預報-未來1個月潮汐預報

海域水質

臺灣地區漁港資料

商港海象觀測站

遊艇泊位統計

觀光景點資訊

海域遊憩活動一站式資訊平臺

海情海象資訊

相關連結

活動佈告欄

活動申請

使用條約

意見回饋

臺灣海峽

澎湖縣

滑鼠點選地圖上圖例

台灣通用電子地圖

50 km

經度 119.333 緯度 23.495 人次 30730



# 1 開啟海域遊憩相關圖層視窗

< 海域與遊憩資訊總覽

地圖上帶有對應圖示的圖形，在縮放比例尺後可以得到更多關於點的資訊

滑鼠點選地圖上圖例  
顯示該區域沿海氣象即時資訊

將軍區沿海

2020/12/18

2020/12/19

2020/12/20

2020/12/18 上午9:00:00



多雲

雲量

53.0

百分比

風速

10.8

公尺/秒

風向

偏北

8方位

流速

0.4

公尺/秒

流向

東北

8方位

浪高

1.2

公尺

浪向

偏北

8方位

浪週期

5.1

秒

# 2 歷次圖層查詢紀錄

歷史紀錄

全部清空

全部

海情

法令

海情、法令

各類海洋保護區 - 台江國家公園海域

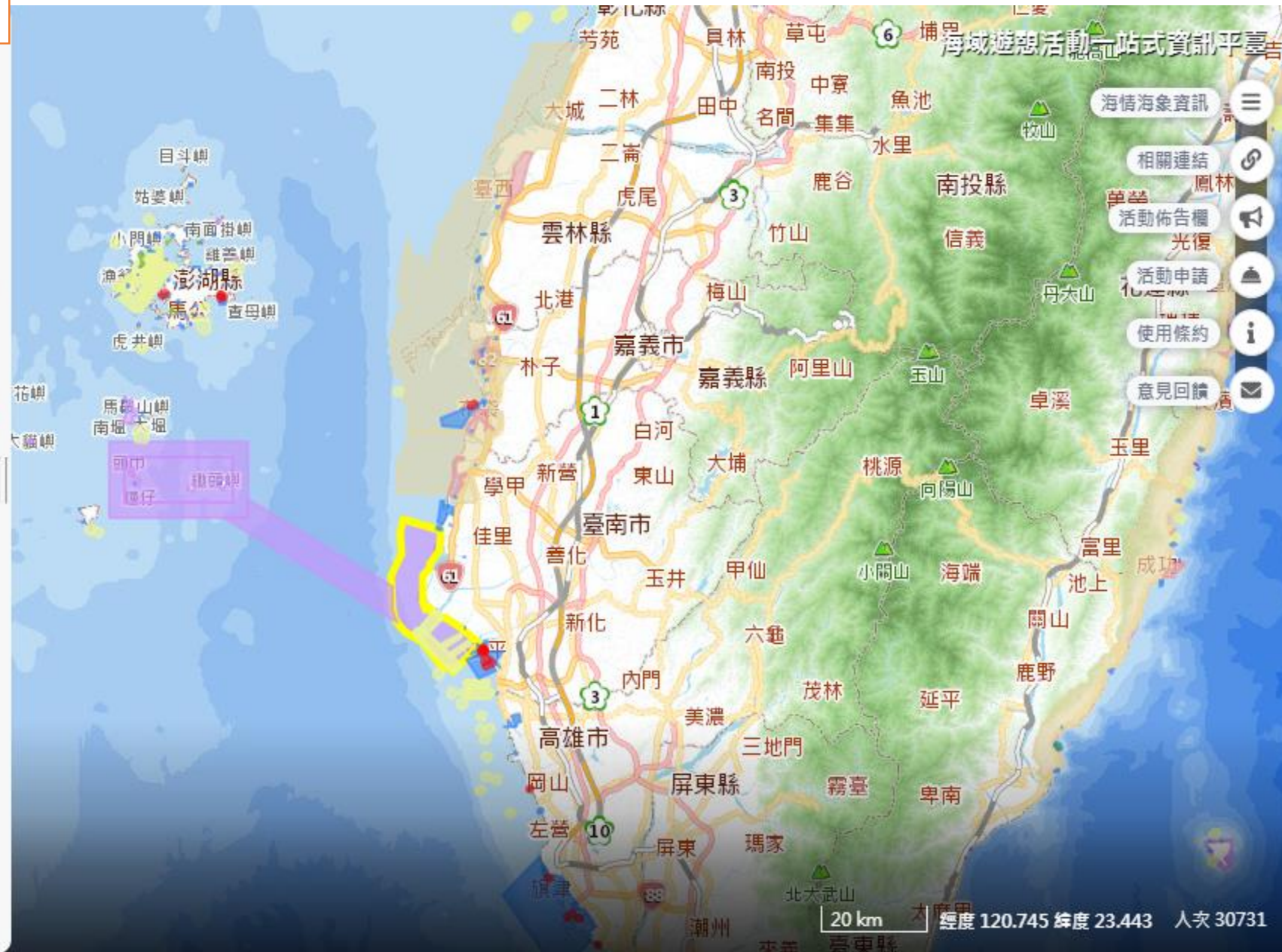
海情、法令

港區範圍 - 高雄商港

法令

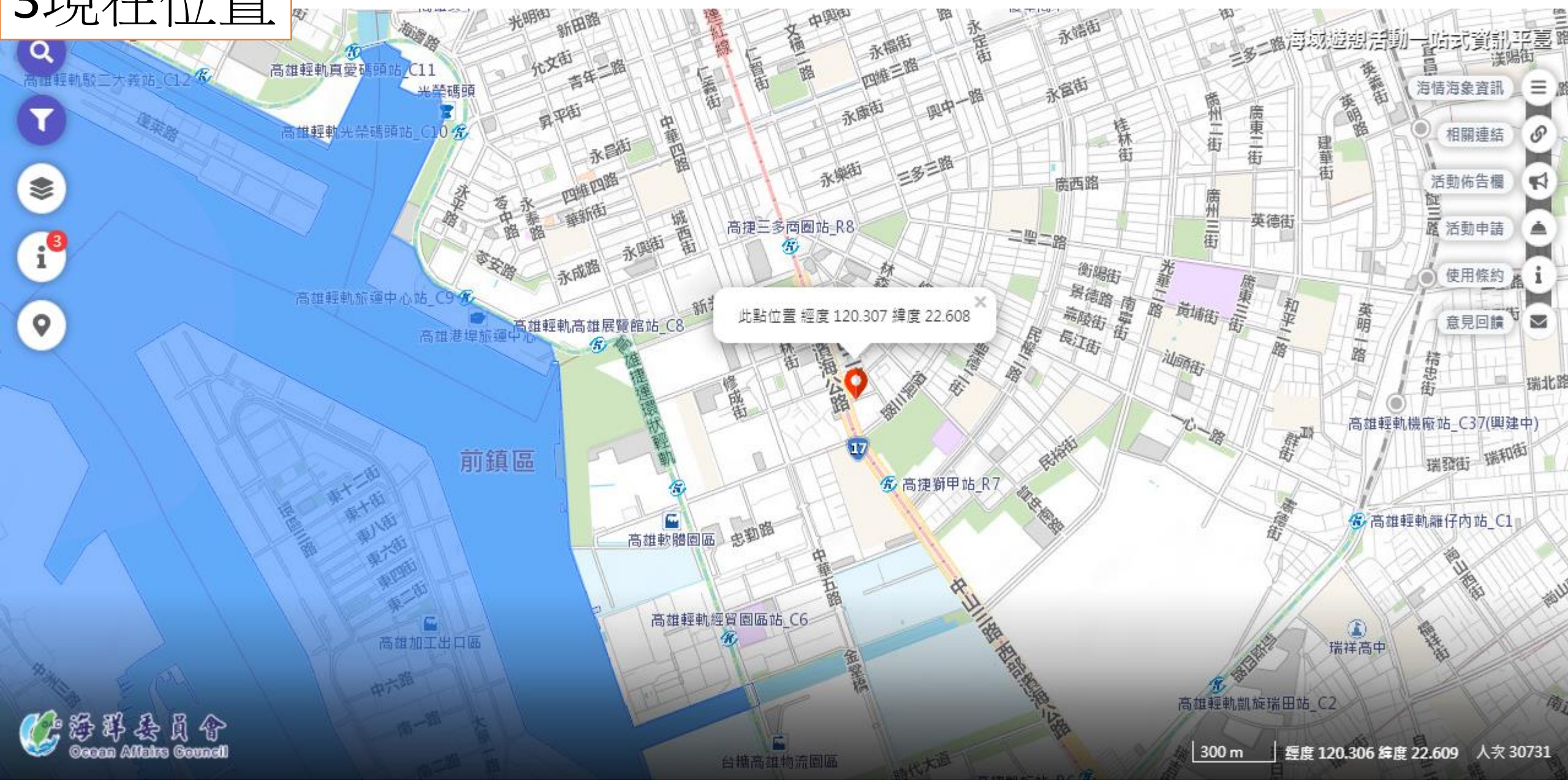
沿海一般保護區 - 北門沿海一般保護區

查詢結果僅供參考 - 正確資料應以提供單位為準





# 3現在位置





# 4 海域遊憩活動一站式能列表



海情海象資訊

1海情海象網站介接

2海情海象圖層介接



海情/海象資訊

Windy 地圖

台灣海象災防平台

海象

表面海流\_OCM模式

波浪浪高\_臺灣海域預報

波浪週期\_臺灣海域預報

異常波浪潛勢

海表溫度\_OCM模式

海表高度\_OCM模式

海表鹽度\_OCM模式



# 4 海域遊憩活動一站式能列表

- 海情海象資訊
- 相關連結
- 活動佈告欄
- 活動申請
- 使用條約
- 意見回饋

### 相關連結

- 娛樂漁船
- 賞鯨活動
- 藍色公路
- 撿拾漂流木
- 遊艇活動
- 目前公告禁止或限制水域遊憩活動海域範圍
- 海域保險專區
- 礙航及射擊通報

### 活動申請

- 基隆市島礁磯釣活動  
基隆市政府、基隆區漁會
- 遊艇申辦服務平台  
泊位資訊查詢、遊艇進出港申請、泊位申請
- 東北角龜山島登島  
龜山島各項申請查詢作業、船務資訊、法規資訊、登島表單之線上申請系統
- 台江國家公園水域  
遊憩活動申請須知及相關附件

### 使用條約

本系統係為便利一般民眾網站視覺化查詢海域遊憩活動相關規定，所呈現之法規、公告資料為各主管機關、各縣市政府所提供資料彙整而得，因各主管機關、各縣市資料建置時間之差異及建檔品質，與實際公告或有不同，實際內容仍依各主管機關、各縣市政府公告為準。

使用者不得將本系統所提供之資料內容或查詢結果作為任何形式之依據或主張，本會對於所有資料內容之正確性及完整性，皆不負擔保之責。使用者如因使用本系統之資料而受損害或損失，或因此導致使用者或第三人遭受損害或損失而尋求償者，本系統管理機關及各資料提供機關不負任何賠償或補償之責。

### 活動佈告欄

- 天天都是你的國際淨灘行動 請一起這樣愛海洋
- 海巡偕同師生淨灘，攜手恢復海灘樣貌

## 海域遊憩活動 一站式服務資 訊平台意見回 饋調查表

親愛的使用者您好：  
海洋委員會109年建置「海域遊憩活動一站式服務資訊平台」  
<https://ocean.taiwan.gov.tw>  
為了讓此平台更臻完善，持續優  
化各項功能，誠摯邀請您參加